



瀬戸内海  
seto inland  
sea

## 周辺拡大MAP

琴平～父母ヶ浜

## ドライブMAP!

琴平から父母ヶ浜に行く途中にも、  
見どころがいっぱい!  
寄り道しながら、ドライブを楽しもう!

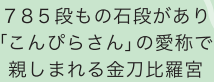
高さ日本一の石垣!  
日本の百名城にも選出



瀬戸大橋へ

坂出市

綾川町



785段もの石段があり  
「こんぴらさん」の愛称で  
親しまれる金刀比羅宮

まんのう町

弘法大師のご誕生所。  
75番札所・普通寺



※シーズンによって、駐車場の位置が変更になります。  
最新のマップ情報は、必ず三豊市観光交流局ウェブサイト  
か、三豊市観光交流局へお電話にてご確認下さいませ。



三豊市観光交流局  
Webサイト



讃岐平野と  
瀬戸内海を一望!



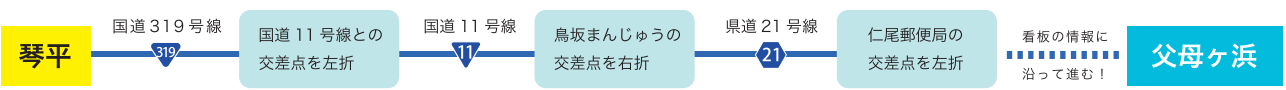
270段の階段の後に  
現れる天空の鳥居!



小高い丘から見下ろす  
壮大な寛永通宝

### ◆ACCESS

マイカーの場合 (約50分) **ナビ用目標住所** 香川県 三豊市 仁尾町 仁尾乙 203-3 父母ヶ浜海水浴場



高松自動車道をご利用の場合 さめき豊中I.C. または 三豊鳥坂I.C. より約20分

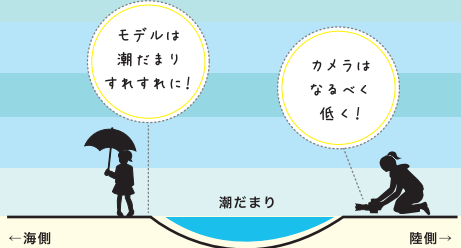
公共交通機関の場合 (約1時間15分) ※夏シーズンは、日の入り時刻が最終バスの時間より遅くなりますので、お帰りはタクシーをご利用ください。 仁尾線の時刻表はこちら!



絶景撮影の  
ポイント

この3つの条件が整った時がベスト!

1. 干潮と日の入り時刻が重なる時
2. 浜辺に現れる大きな潮だまりを利用
3. 風がなく、水面が波立っていない



モデルは  
潮だまり  
すれすれに!

カメラは  
なるべく  
低く!



三豊市観光交流局Webサイト  
「絶景の見頃カレンダー」をご覧ください。